

Hässleholms kommun drev under åren 2000-2004 Vieåprojektet. Syftet var att lyfta fram, bevara och levandegöra detta omväxlande, vackra landskap och öka tillgängligheten i området. Inom ramen för projektet har det utförts ett antal åtgärder, bl.a. har strandängar restaurerats, betesmarker har röjts, vandringsleden har iordningsställt, fågeltorn med utemuseum har byggts och informationstavlor längs leden har tagits fram. Arbetet i området har därefter fortsatt, bland annat byggdes en ny flotte över Helge å 2012.

During the years 2000-2004, Hässleholm Municipality conducted the Vieå project. The purpose was to highlight, preserve and make this varied, beautiful landscape come alive as well as to increase accessibility in the area. Within the framework of the project, a number of measures have been taken. They include restoration of shore meadows, clearing up of pastureland, setting up of the hiking trail, the building of a bird observation tower and outdoor museum as well as production of information boards. Since then the work has continued, with projects including the building of a new raft over Helge å in 2012.



***Vieåleden** med dess omgivningar utgör en av norra Skånes finaste områden och är väl värt ett besök! Packa kaffekorgen och förbered dig på en härlig naturupplevelse vid någon av startpunkterna eller ta ryggsäcken med ut på en heldagsvandring!*



Trana/ Common Crane

***Vieåleden** and its surroundings is one of the prettiest areas in Skåne and is well worth a visit. Pack a picnic basket and prepare for a lovely outdoor experience by one of the starting points, or bring your backpack for a full day of hiking.*



För ytterligare information/for more information:

Hässleholms Turistbyrå, +46 (0)451-26 73 00
Hässleholms Fritid +46 (0)451-26 82 02

www.hassleholm.se/turism
www.hassleholm.se/leder



Välkommen till
Welcome to
**VIEÅ
LEDEN**



En vandring i rik natur- och kulturbygd

I ett spännande och vackert landskap i norra delarna av Hässleholms kommun passerar Vieåleden, en rundvandringsled på 11 km.

Leden förbinder Skeingeborgs unika borgruin i söder med Hörlinge ängar utemuseum och Skåneleden i norr. I området har människor levt och verkat ända sedan jägarstenåldern. Vandringsleden går genom ett varierat landskap med löv- och barrskogar, åkrar, ängar, betesmarker, sjöar, vattendrag och vackra bymiljöer. Längs med leden finns ett 15-tal informationstavlor där du kan läsa om spännande natur- och kulturvärden.

Missa inte avstickarna till Sågmölleön, den gamla smedjan i Gubbarp samt invallningarna i söder, där ett fågeltorn idag ligger fint inbäddat i vassen. Parkeringsplatser finns vid avstickarna till Skeingeborg och Hörlinge ängar utemuseum för den som vill uppleva den rofyllda naturen med en kortare promenad.

Ett trevligt inslag längs leden är att du tar dig över Helge å med hjälp av en dragflotte under sommarhalvåret (maj-oktober beroende på väderlek). För aktuell information gällande flotten, se www.hassleholm.se/leder.

Vieåns dalgång

Vieån, eller Verumsån som den också kallas, är en pärla i Hässleholms kommun. Ån och dess dalgång sträcker sig ifrån Vittsjön till Skeingesjön, en sträcka på cirka 15 km. Landskapet är mycket varierande med forsar och raviner i väster och vidsträckt, översvämmade strandängar i öster. Vieån är ett av få vattendrag i Skåne som har kvar sitt naturliga, meandrande lopp och som har undgått uträtning och kanalisering.



Hörlinge ängar med ett rikt fågelliv

Hörlinge ängar är ett för regionen unikt våtmarksområde. Ängarna är av riksintresse för naturvärden och är upptaget i det ekologiska nätverket Natura 2000. Vid högvatten under vår och höst svämmar ängarna över och Vieån förenar sig med Helge å i ett imponerande deltalandskap.

Över 200 fågelarter har noterats här, vilket är en hög siffra för ett strandängsområde i norra Skånes skogsbygd. Karaktärsarter för Hörlinge ängar är framför allt vadarfåglar och änder som t.ex. storspov, rödbena, knipa och kricka.

Vid utemuseet har du god överblick över de vidsträckt strandängarna och möjlighet att få mer information.


Naturbetesmarker

Naturbetesmarker tillhör de naturtyper i vårt land som hyser flest arter. Öppna, ljusa, obearbetade och ögödslade marker attraherar en mängd olika växter och insekter som fåglar. Längs Vieåleden finns flera naturbetesmarker, vilka betas av nötboskap. Utan dessa betesdjur hade markerna växt igen och förlorat mycket av sina naturvärden.

Flora

Hörlinge ängar täcks av starrvegetation, främst trådstarr men även flaskstarr och hundstarr är vanliga. Arter som ältranunkel, trådtåg, ängsbrämsa, vattenmåra och åkermynta gynnas av den årliga slåttern.

Några sällsynta växter som man finner i området är den fridlysta och vackra klockgentianan, den mycket ovanliga blomskäggelven, vilken växer framför allt på ekrenar, samt hårklomossan som finns med på EU:s lista över särskilt hotade och skyddsvärda arter.



Klockgentiana/ March Gentian *Backsippa/ Pasqueflower*

Skeingeborg – en riksintressant ruin

Vid Skeingesjöns strand ute på Borgön ligger resterna efter en av Skånes märkligare medeltida borgar. En åttkantig ringmur omsluter en borggård som har en diameter på ca 40 meter. Murarna var ursprungligen fem meter höga.

Skeingeborg var en av Danmarks största 1100-talsborgar. Trolig byggherre är biskop Absalon. En teori är att borgen byggdes för att markera biskopens maktövertagande i Skåne, vid den gamla riksgrens mellan Sverige och Danmark. En annan teori är att borgen utgjorde kontrollplats för produktionen av järn och tjära. Läget på Borgön gjorde anläggningen lätt att försvara. Borgen upphörde att användas redan under 1200-talet. Muren grävdes fram och restaurerades 1949-1950.



A hiking trail through a district rich in nature and culture

In an exciting and beautiful landscape in the northern parts of Hässleholm Municipality, you can walk Vieåleden, a circular hiking trail that spans a distance of 11 km.

The trail connects Skeingeborg's unique castle ruin in the south with Hörlinge ängar outdoor museum and the Skåneleden Trail in the north. People have been living and working in this area since the Old Stone Age. The hiking trail meanders through a varied landscape with deciduous and coniferous forests, fields, meadows, pasture land, lakes, watercourses and beautiful village environments. Along the trail there are around 15 information boards where you can read about exciting natural and cultural values.

Do not miss the detours to Sågmölleön, the old smithy in Gubbarp and the embankments in the south where a bird observation tower is beautifully embedded in the reeds. Parking places are available for the detours to Skeingeborg and Hörlinge ängar outdoor museum for those who wish to experience the tranquil nature during a shorter stroll.

A lovely feature along the trail is that you can make your way over the stream Helge å with the aid of a cable raft during the summer season (May to October depending on the weather). For current information regarding the raft, please see www.hassleholm.se/leder.

The valley of Vieån

Vieån, or Verumsån as it is also called, is a real gem in Hässleholm Municipality. The river and its valley stretches from Vittsjön to Skeingesjön, a distance of approximately 15 km. The landscape offers great variety with waterfalls and ravines in the west and vast, flooded beach meadows in the east. Vieån is one of the few streams in Skåne that retains its natural meandering course and that has escaped straightening and channelling.



Hörlinge ängar with an abounding bird life

Hörlinge ängar is a wetland area, unique in this region. The meadows are classified as being of national interest and is included in the Natura 2000 network. At periods of high water during spring and autumn, the meadows flood and Vieån amalgamate with Helge å to form an impressive delta.

More than 200 species of birds has been documented here, which is a high number for a shore meadow area in the woodlands of northern Skåne. Characteristic species for Hörlinge ängar are primarily wading birds and ducks such as Eurasian Curlew, Redshank, Goldeneye and Teal.

At the outdoor museum you will have a good view of the extensive shore meadows and the opportunity to get more information.

Natural pastures

Natural pastures is one of the Swedish biotopes that is habitat to the largest amount of species. Open, bright, untouched and unfertilised lands is beneficial to biodiversity among plants as well as insects and birds. There are several natural pastures along Vieåleden, which are grazed by cattle. Without these cattle, the grounds had become overgrown and lost much of its natural values.

Flora

Hörlinge ängar are covered by sedge vegetation, primarily Slender Sedge but also Bottle Sedge and Black Sedge are common. Species such as Lesser Spearwort, Thread Rush, Cuckooflower, Common Marsh-bedstraw and Corn Mint benefit from the annual hay-making.

Some rare plants that can be found in the area include the protected and beautiful Marsh Gentian, the very rare lichen *Usnea florida*, which primarily grow on oak branches as well as *Dichelyma capillaceum* that is included on EU's list of particularly threatened species worthy of protection.



Skeingeborg – a ruin of national interest




At the shore of the lake Skeingesjön out at Borgön you will find the remains of one of Skåne's more extraordinary Medieval castles. An octagonal ring-wall encloses a courtyard which is approximately 40 metres in diameter. The walls were originally five metres tall.

Skeingeborg was one of Denmark's largest 12th century castles. The building proprietor was most likely Bishop Absalon. One theory was that the castle was built to mark the bishop's assumption of power in Skåne, by the old national borders between Sweden and Denmark. Another theory is that the castle was a control spot for the production of iron and tar. The location on the island Borgön made the fortification easy to defend. The castle was decommissioned as early as the 13th century. The wall was dug out and restored in the years 1949-1950.



Teckenförklaring / Explanation of symbols

-  Information
-  Sevärdhet/fornlämning / Site of interest/ancient remains
-  Fågeltorn/utsiktstorn / Bird tower/viewing tower
-  Utsiktspåls / Viewing site
-  Dragflotte / Cable raft
-  Parkerings / Parking
-  Rastplats / Rest area
-  Grill-/lägerplats / Barbecue/camp site
-  Toalett / Dry toilet

-  Vieåleden
-  Ej markerad stig / Unmarked path
-  Skåneleden

© Stadsbyggnadskontoret, Hälsjöholms kommun

 Allemansrätten...

...är en unik chans för alla som vill uppleva naturen på nära håll. Tack vare allemansrätten kan alla röra sig fritt ute i naturen, både på land och på vatten. Denna möjlighet kräver varsamhet och hänsyn till marken och markägaren, för natur och djurliv.

Det finns vissa saker som du ska tänka på när du är ute och vandrar, campar, plockar blommor eller gör något annat i naturen. Ledorden för detta är: **inte störa - inte förstöra!**

Några riktlinjer:

- Välkommen att använda rastplatserna men lämna inget skräp efter dig.
- Skada inte mark och växter, låt buskar och träd ha kvar sina kvistar.
- Håll hunden kopplad.
- Elda endast på iordningställda eldplatser.

Lär dig mer om vilka skyldigheter du har för att vistas i svensk skog och mark. www.naturvardsverket.se

 The Swedish right of public access...

...offers a unique opportunity to anyone who wants to experience the countryside at close quarters.

Thanks to the Swedish right of public access, everyone is free to explore the countryside, on both land and water. This opportunity demands care and consideration to land and landowners, and to nature and animals.

There are certain things you must bear in mind when you are out walking, camping, picking flowers or doing anything else in the countryside. The watchwords are: **do not disturb - do not destroy!**

A few guidelines:

- Welcome to use the rest areas but please do not leave any rubbish behind.
- Do not damage the ground and plants, let bushes and trees keep their branches.
- Keep dog on a leash.
- Only light fires in designated sites.

Find out more about your obligations when you are visiting Swedish forests and land. www.naturvardsverket.se



Enkelbeckasin/ Common Snipe



Lösgående djur

Betesdjur behövs för att hålla markerna öppna och behålla naturvärdena. Tänk på att skrämde djur ibland kan vara farliga djur. Gå därför lugnt, håll avstånd till djuren och låt alltid hunden vara kopplad.



Untethered animals

Grazing animals are needed to keep the grounds open and to maintain the natural values. Please note that frightened animals sometimes can become dangerous animals, so therefore walk quietly, keep distance to the animals and always keep dogs on a leash.

